

Modenbachtal_Rietburg_Amicitiahütte

Termin: 23. Juli 2023

Dauer: Gehzeit 4.30 Std.;

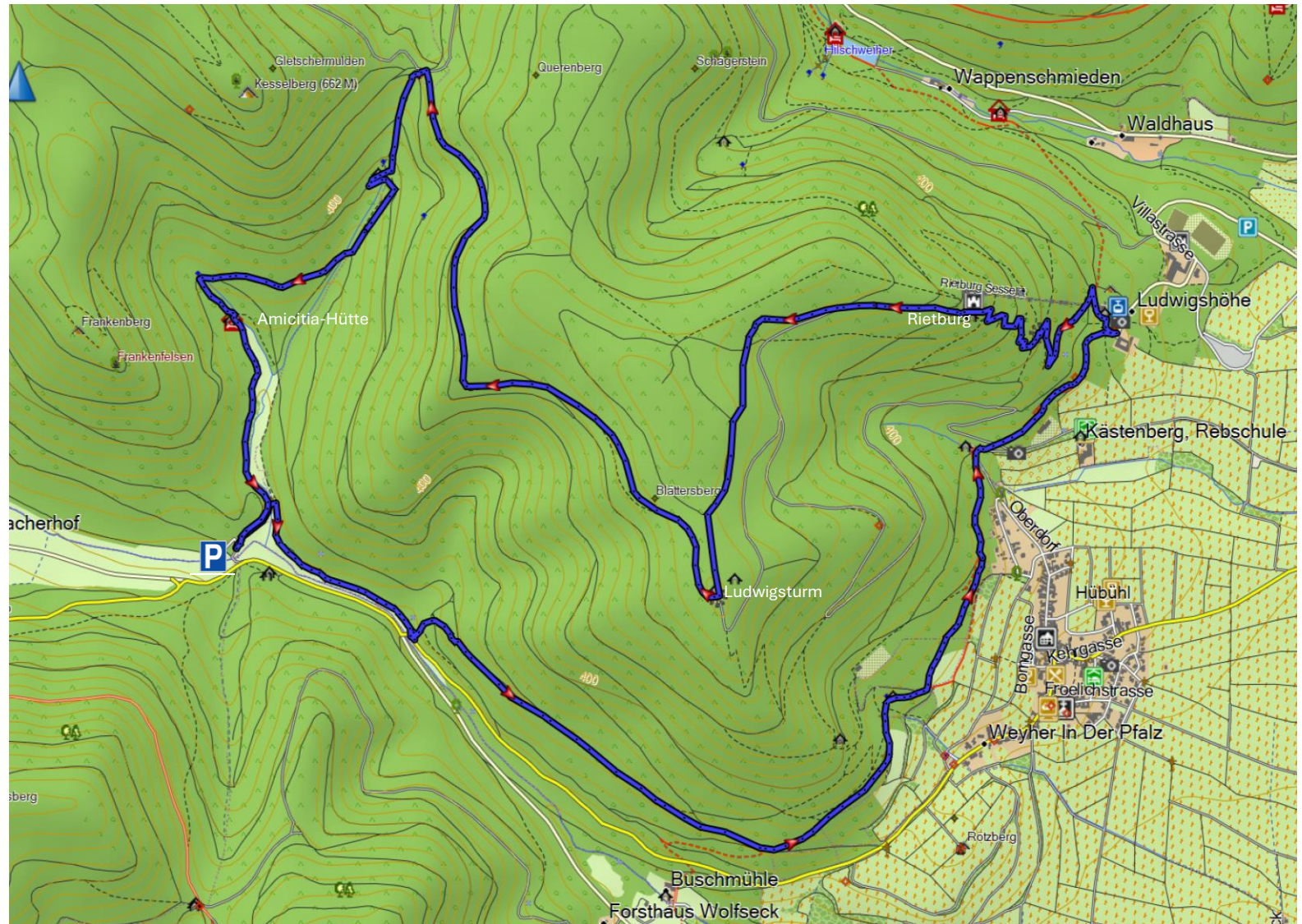
Länge 13 km;


Anforderung mittel, Anstieg zur Rietburg schwer


An- und Abstieg 400 m.

Wanderroute:


Unsere nächste, diesmal etwas anspruchsvollere Wanderung führte uns in das Modenbachtal im Biosphärenreservat Pfälzerwald. Durch das Modenbachtal wanderten wir zur Villa Ludwigshöhe, die gerade renoviert wurde. Für die tapferen Wanderer ging es steil bergauf zur Rietburg. Ein kleiner Teil der Gruppe nahm lieber den Sessellift. Nach einer Pause, bei der wir die Aussicht in die Rheinebene genossen, ging es weiter zum höchsten Punkt der Wanderung, dem Ludwigsturm, mit einer herrlichen Aussicht in den zentralen Pfälzerwald. Anschließend wanderten wir überwiegend bergab am Meisentalbach entlang zurück zum Ausgangspunkt. Dabei kamen wir an zwei bekannten Pfälzer Hütten vorbei. In der letzten, der Amicitia-Hütte, haben wir ein spätes Mittagessen eingenommen. Danach waren es nur noch 800 m bis zum Parkplatz.



 VE-Wanderung am 23. Juli 2023




Villa Ludwigshöhe

 VE-Wanderung am 23. Juli 2023

Rietburg



 VE-Wanderung am 23. Juli 2023



Rietburg



Amicitia-Hütte